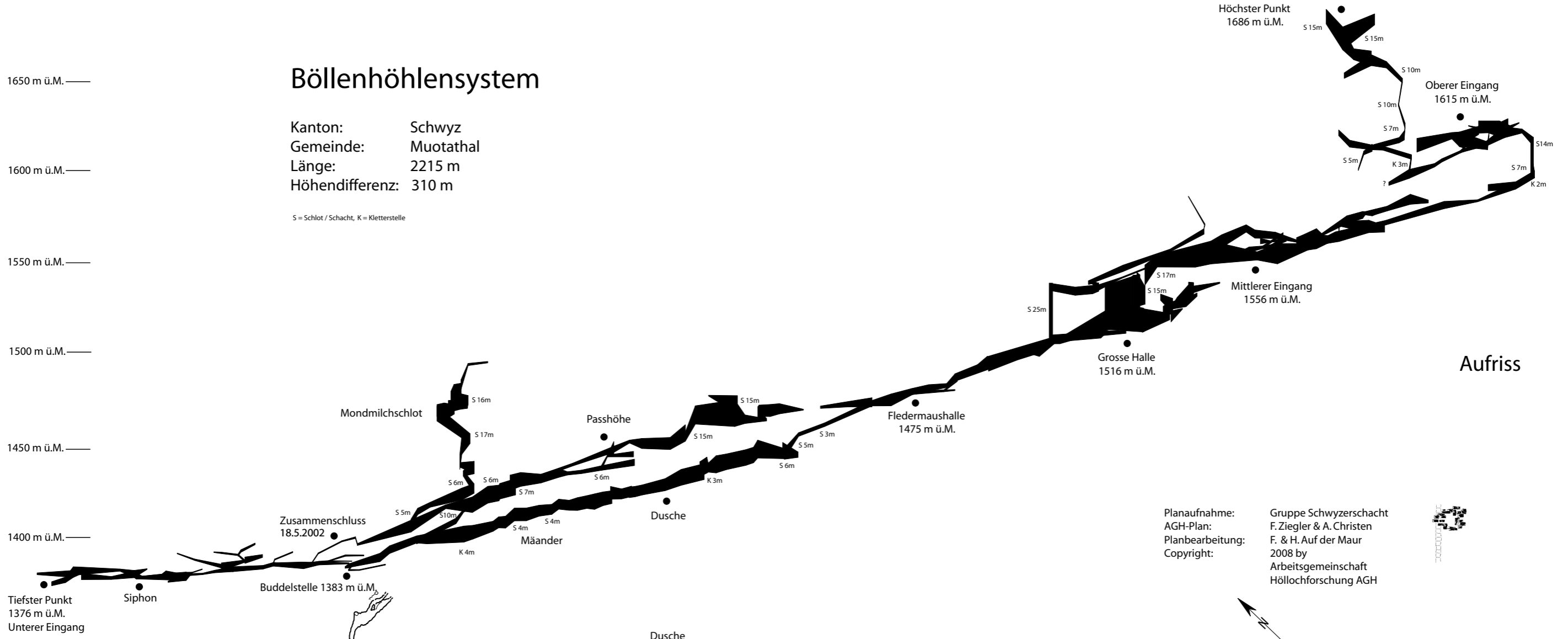


# Böllenhöhlensystem

Kanton: Schwyz  
 Gemeinde: Muotathal  
 Länge: 2215 m  
 Höhendifferenz: 310 m

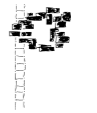
S = Schlot / Schacht, K = Kletterstelle

1650 m ü.M.  
 1600 m ü.M.  
 1550 m ü.M.  
 1500 m ü.M.  
 1450 m ü.M.  
 1400 m ü.M.  
 Tiefster Punkt  
 1376 m ü.M.  
 Unterer Eingang



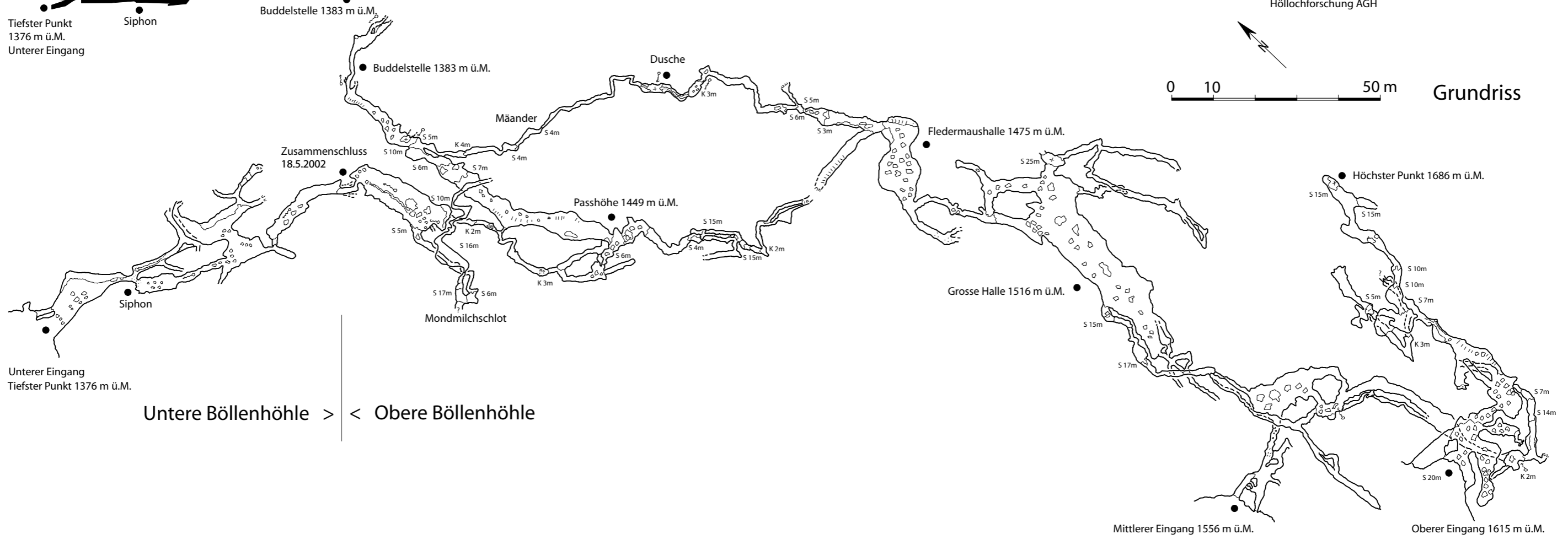
Aufriß

Planaufnahme: Gruppe Schwyzerschacht  
 AGH-Plan: F. Ziegler & A. Christen  
 Planbearbeitung: F. & H. Auf der Maur  
 Copyright: 2008 by Arbeitsgemeinschaft Hölllochforschung AGH



0 10 50 m

Grundriß



Untere Böllenhöhle > < Obere Böllenhöhle

Unterer Eingang  
 Tiefster Punkt 1376 m ü.M.

Mittlerer Eingang 1556 m ü.M.

Oberer Eingang 1615 m ü.M.